








KOLMÅRDSRUNDAN HÖSTTRAIL

10 km, 250 höjdmeter – Tufft – Tekniskt – Utmanande – Underbart

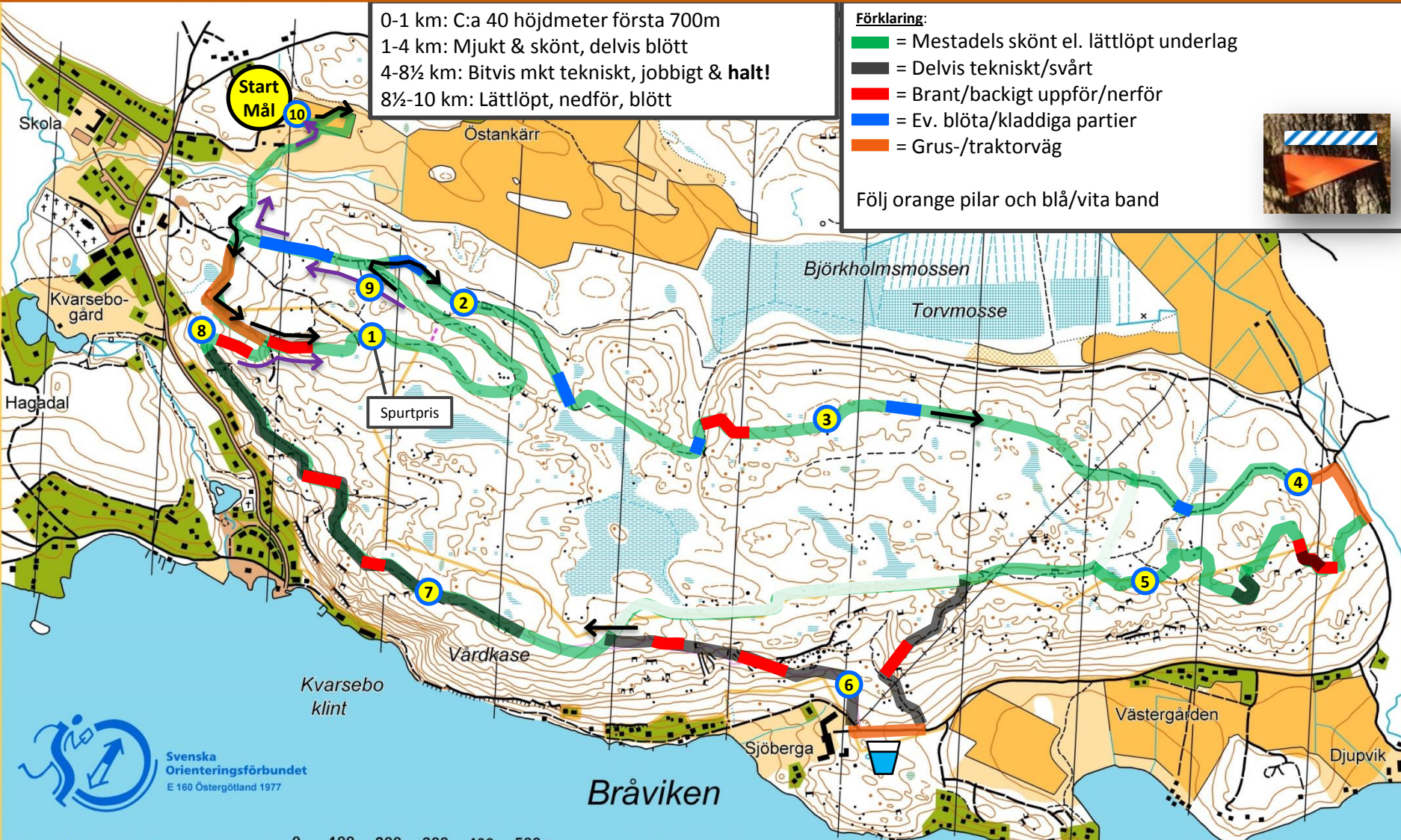


0-1 km: C:a 40 höjdmeter första 700m
 1-4 km: Mjukt & skönt, delvis blött
 4-8½ km: Bitvis mkt tekniskt, jobbigt & halt!
 8½-10 km: Lättilöpt, nedför, blött

Förklaring:

-  = Mestadels skönt el. lättilöpt underlag
-  = Delvis tekniskt/svårt
-  = Brant/backigt uppför/nerför
-  = Ev. blöta/kladdiga partier
-  = Grus-/traktorväg

Följ orange pilar och blå/vita band



Skala 1:10 000 Ekvdistans 5 m



Godkänd ur sekretessynpunkt för spridning. Statens lantmäterverk 1977.03.10

Kartan ritad av Hans Englund 1977, reviderad 2009