






KOLMÅRDSRUNDAN HÖSTTRAIL

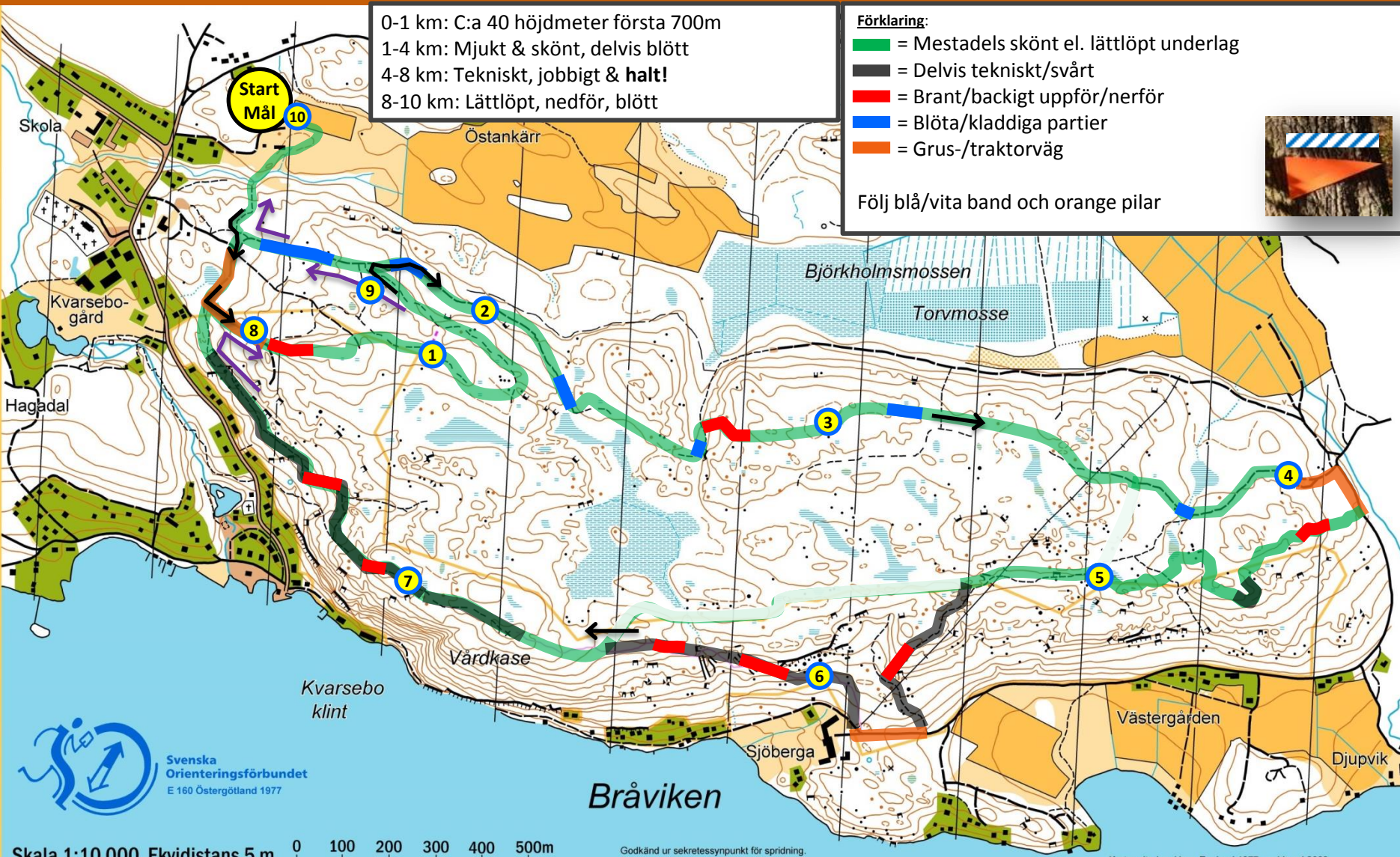
10 km, 250 höjdmeter – Tufft – Svettigt – Tekniskt – Utmanande

0-1 km: C:a 40 höjdmeter första 700m
1-4 km: Mjukt & skönt, delvis blött
4-8 km: Tekniskt, jobbigt & halt!
8-10 km: Lätthögt, nedför, blött

Förklaring:

-  = Mestadels skönt el. lättlöpt underlag
-  = Delvis tekniskt/svårt
-  = Brant/backigt uppför/nerför
-  = Blöta/kladdiga partier
-  = Grus-/traktorväg

Följ blå/vita band och orange pilar



Svenska
Orienteringsförbundet
E 160 Östergötland 1977

Skala 1:10 000 Ekvadistans 5 m

0 100 200 300 400 500m

Godkänd ur sekretessynpunkt för spridning.
Statens lantmäterverk 1977.03.10

Kartan ritad av Hans Englund 1977, reviderad 2009